

# Carte Communale

## 3- PLAN DES SERVITUDES

Echelle 1 / 5000

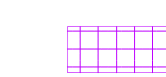
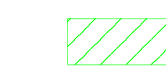




Vu pour être annexé à l'arrêté  
n°..... en date du .../.../2017  
soumettant à enquête publique le  
projet de Carte Communale

Cachet de la Mairie et  
signature du Maire :



« Origine Cadastre © Droits de l'Etat réservés »

### Légende :

-  A1 - Servitudes relatives aux Bois et Forêts soumis au régime forestier
-  PT2 - Servitudes relatives aux transmissions radio-électriques, concernant la protection contre les obstacles, des centres d'émission et de réception exploités par l'Etat
-  I4 - Servitudes relatives aux lignes électriques  $\geq 17,5$  kV
-  T7 - Servitudes aéronautiques de dégagement. Plan circulaire de 24 km de rayon centré sur l'aérodrome de Metz - Frescaty situé à la cote NGF 340. S'étend sur toute la commune
-  T5 - Servitudes aéronautiques pour la protection de la circulation aérienne
-  - + - Limite communale

